

ERLÄUTERUNG STRASSENPLANUNG:

- ASPHALTFLÄCHEN FAHRBAHNEN
- BANKETT
- KIESWEG
- GRÜNFLÄCHE
- STRASSENBÖSCHUNG
- MULDE

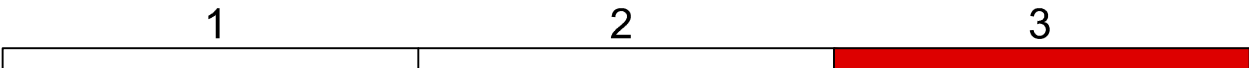
ERLÄUTERUNG:



- GRENZE DER EINZELNEN FLÄCHEN "BÖSCHUNGSVERSICKERUNG"
- GRENZE DER EINZELNEN FLÄCHEN "SICKERMULDE A"
- GRENZE DER EINZELNEN FLÄCHEN "SICKERMULDE B"
- GRENZE DER EINZELNEN FLÄCHEN "SICKERMULDE C"
- GEPLANTER REGENWASSERKANAL
- NEU GEPLANTE STRASSE

- WASSERBAUSTEINE
- HÖHENLINIEN BESTANDSGELÄNDE

B11 AUFSCHLUSSSTELLEN BAUGRUNDGUTACHTEN CRYSTAL GEOTECHNIK (GUTACHTEN VOM 30.11.2011)

HOCHWASSERLINIE HQ100 (PLANUNGSSTAND)



	Beratende Ingenieure BYIK		bearbeitet: Gz: Jan 2019 Bauer		
	Blütenweg 5 86551 Aichach-Untergriesbach		gezeichnet: Gz: Jan 2019 SK/HM/SA		
	Telefon 08251/87 50-0 Telefax 08251/87 50-27 Mail info@ib-mayr.de		geprüft: Gz: Jan 2019 Mayr		
			Plan Nr.: U-Aichach-Schrobenhausen-planung2011-273-302_Entwurfplanung		
		Projekt: 2011-273-3			
		Aichach, den 21.01.2019			

Nr.	Art der Änderung	Datum	Zeichen

Feststellungsentwurf

Stadt Schrobenhausen Lenbachplatz 18 86529 Schrobenhausen			Unterlage / Blatt-Nr.: 8 / 3 Lageplan der Entwässerungsmaßnahmen Teil 3 Maßstab: 1:1000
Neubau der Kreisstraße ND 32 - Süd-West-Tangente Schrobenhausen			
aufgestellt: Stadt Schrobenhausen			
 Dr. Kartheinz Stephan, erster Bürgermeister Schrobenhausen, den 21.01.2019			